

komplex zh 2013.02.25.



Image © 2013 GeoEye

© 2013 Google

Imagery Date: May 24, 2011

47°41'36.35" N 19°02'49.23" E

Eye alt 6455 ft




Image © 2013 GeoEye

2009 Google

Imagery Date: May 24, 2011

47°41'35.75" N 19°02'54.74" E

Eye alt 2807 ft



Image © 2013 GeoEye

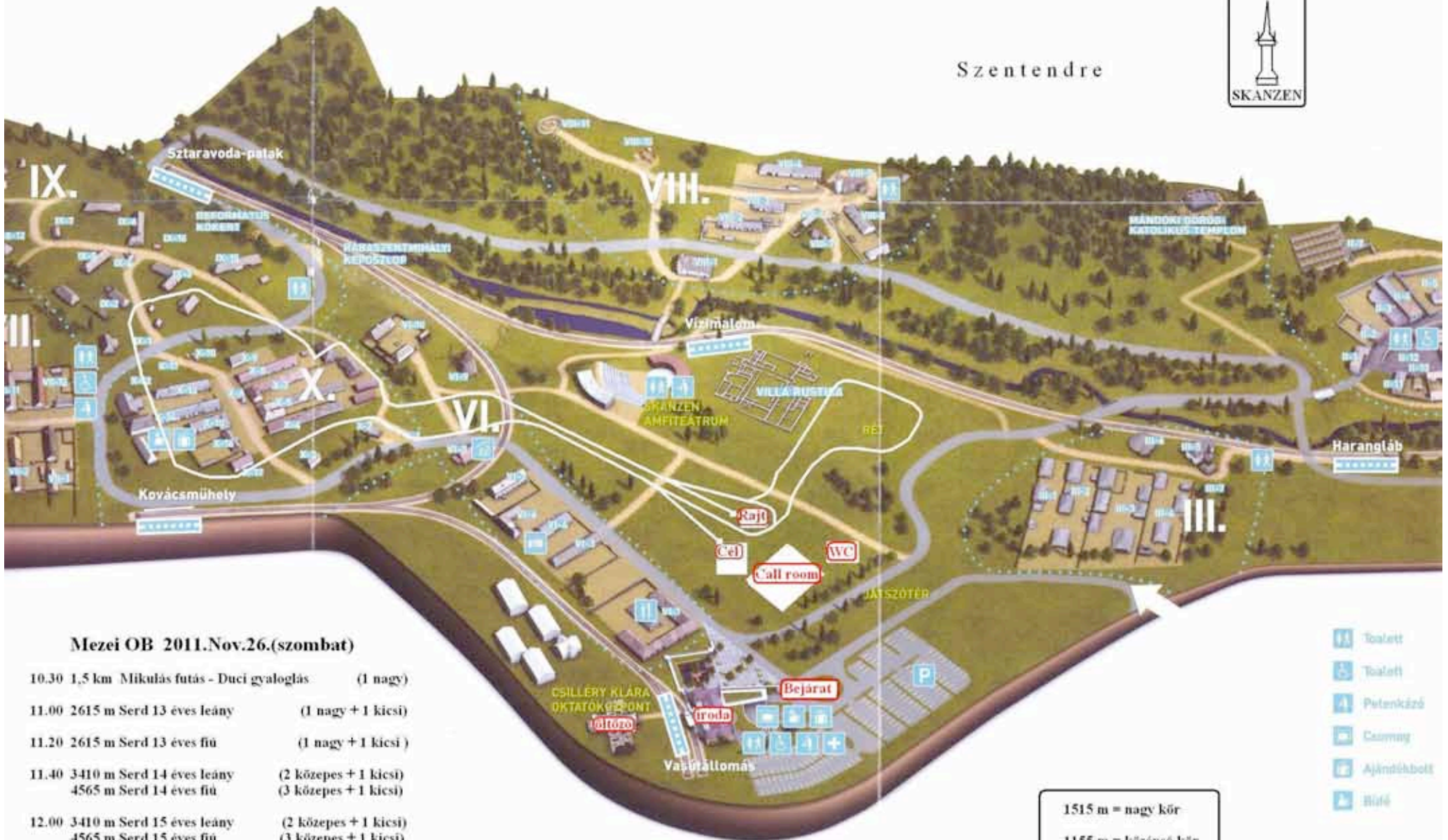
©2009 Google

Imagery Date: May 24, 2011

47°41'38.45" N 19°02'52.30" E

Eye alt 1007 ft

Szentendre

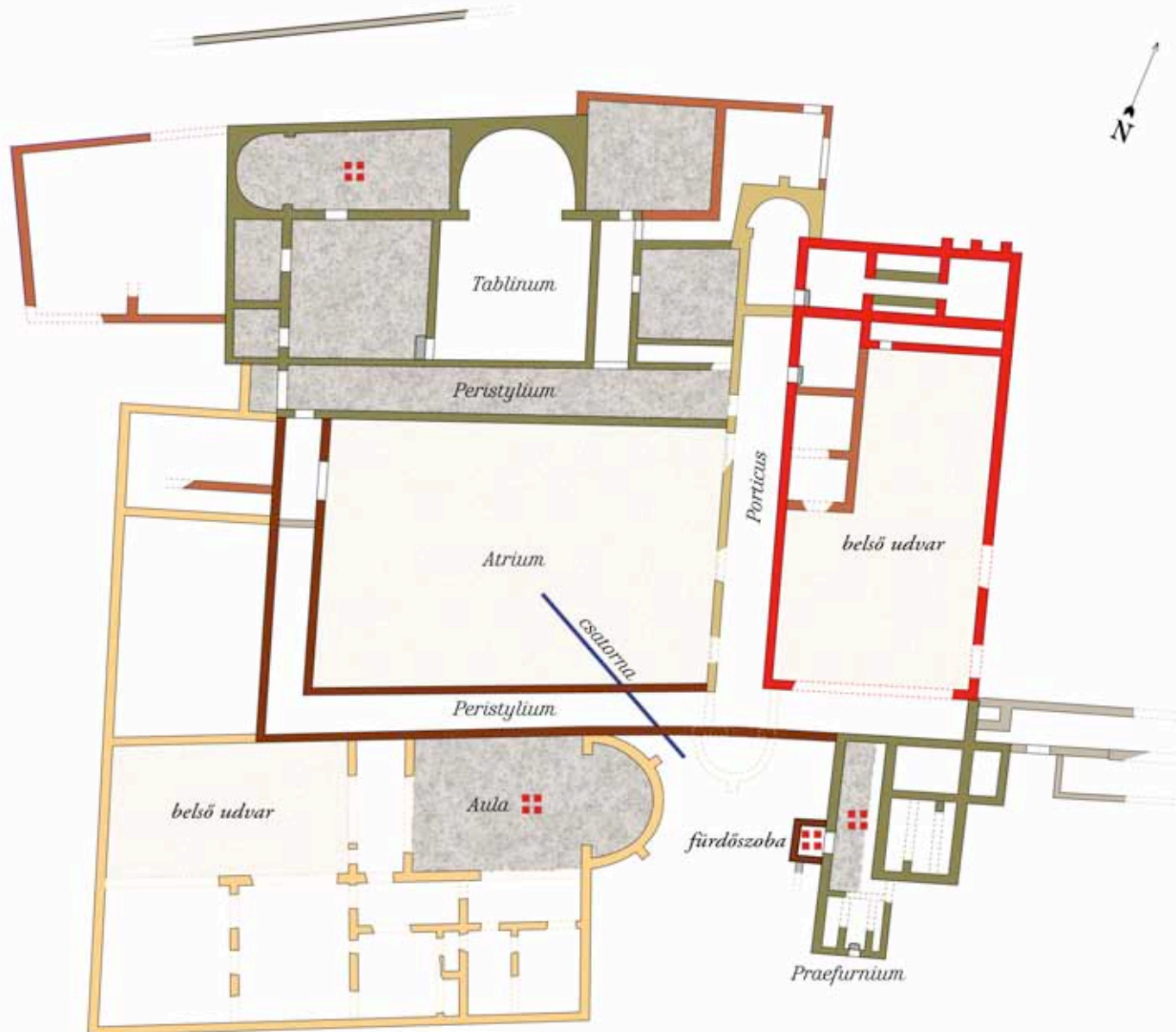


Mezei OB 2011.Nov.26.(szombat)

10.30	1,5 km Mikulás futás - Ducsi gyaloglás	(1 nagy)
11.00	2615 m Serd 13 éves leány	(1 nagy + 1 kicsi)
11.20	2615 m Serd 13 éves fiú	(1 nagy + 1 kicsi)
11.40	3410 m Serd 14 éves leány 4565 m Serd 14 éves fiú	(2 közepes + 1 kicsi) (3 közepes + 1 kicsi)
12.00	3410 m Serd 15 éves leány 4565 m Serd 15 éves fiú	(2 közepes + 1 kicsi) (3 közepes + 1 kicsi)
12.20	4565 m Ifi leány és Jun nő 6080 m Ifi fiú és Jun ffi	(3 közepes + 1 kicsi) (1 nagy + 3 közepes + 1 kicsi)
12.50	6080 m Fel. nő 8675 m Fel. ffi	(1 nagy + 3 közepes + 1 kicsi) (5 nagy + 1 kicsi)

1515 m = nagy kör
1155 m = középső kör
1100 m = kis kör





Római villa a szentendrei skanzenben

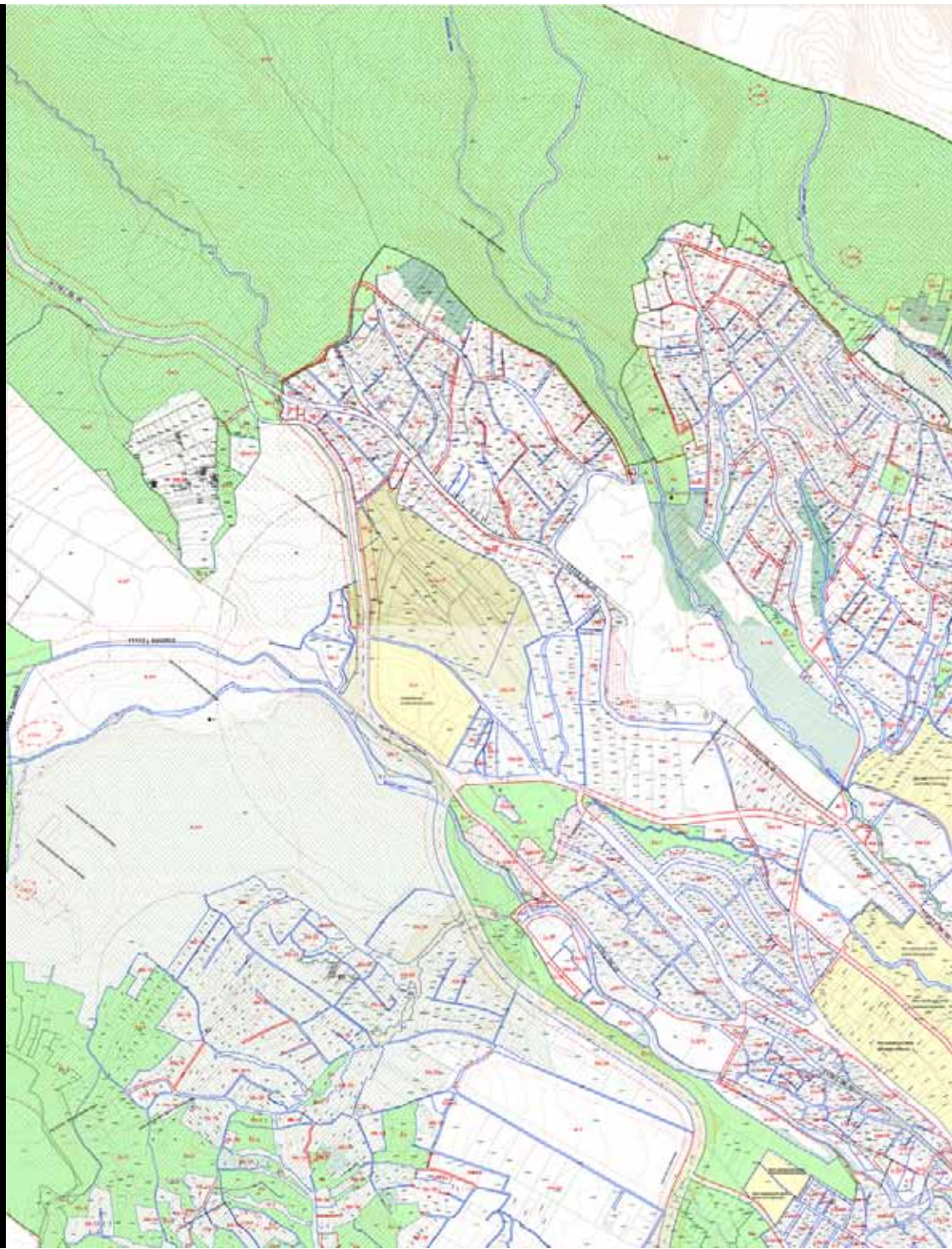
Villa Rustica Szentendre-Skanzen

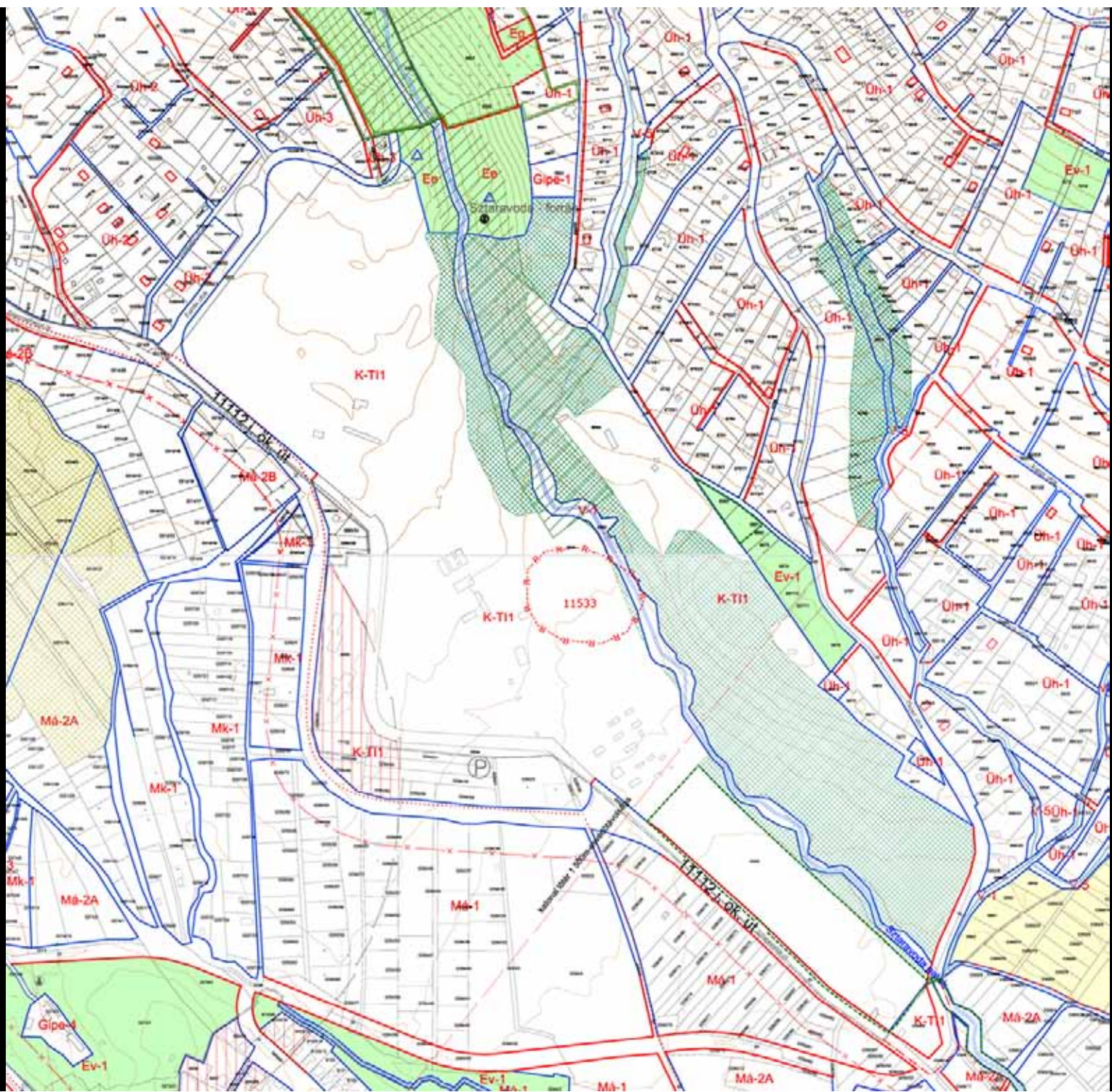
Bürojelző: In Jász 2012 akfotographierte Tafel in der Sonderausstellung „Viasgrád évszázadai – A római kor kezdete a Dunakanyarban“ vom 13.05.2011 bis 20.07.2012 im Múzeum Király Múzeum, Viasgrád. Ergänzungen aus Kempkes (Hrsg.): „Von Augustus bis Aelia“ (Thales, Stuttgart 2000), S. 73; sowie der im Freilichtmuseum Skanzen aufgestellten Tafel.



- 1. szakasz ■
- 1a. szakasz ■
- 2. szakasz ■
- 3. szakasz ■
- 4. szakasz ■
- 4a. szakasz ■
- Hypokaustum ■
- Terrazzo ■



















1:500 helyszínrajz